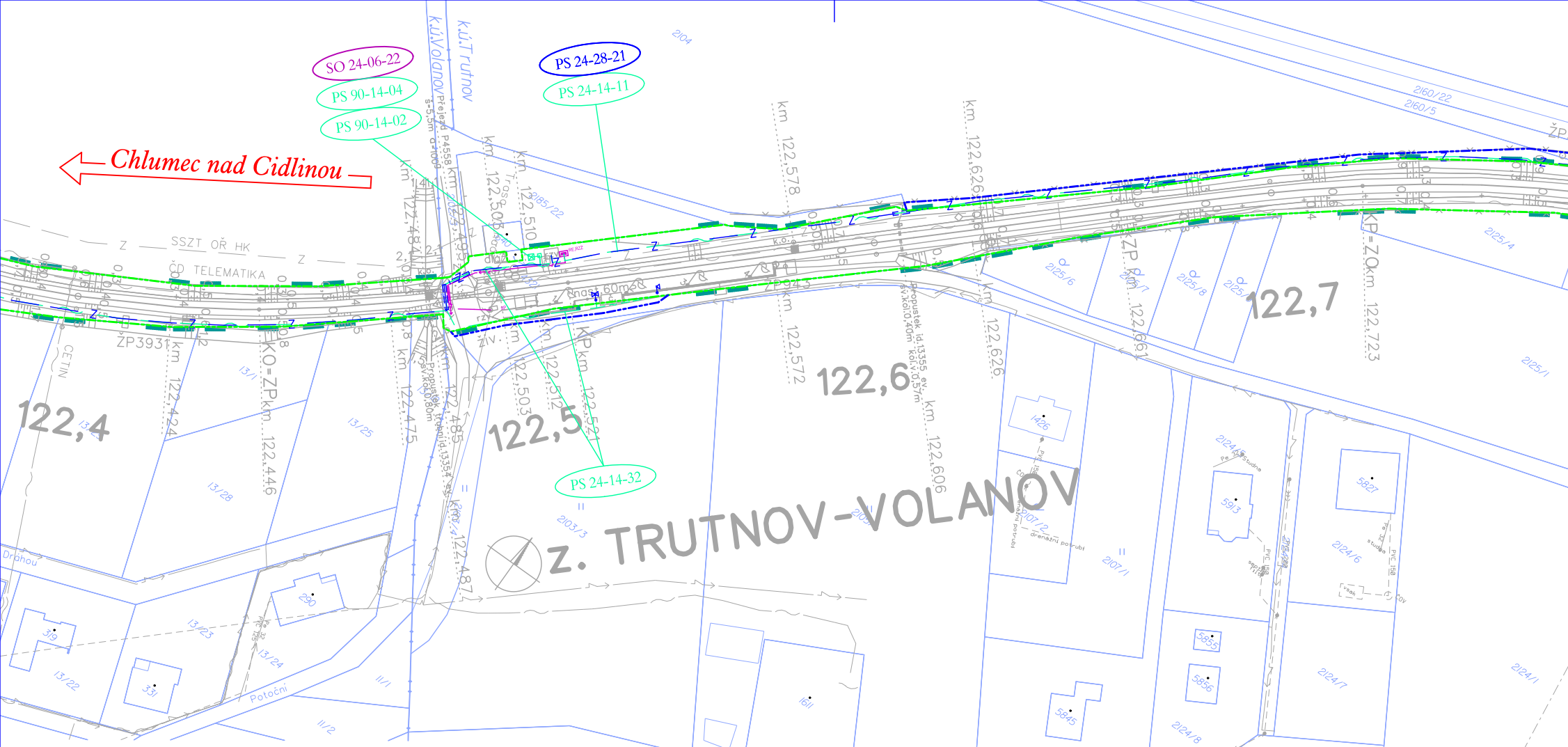
SO 24-06-22
PS 90-14-04
PS 90-14-02
PS 24-28-21
PS 24-14-11
PS 24-14-32
Chlumec nad Cidlinou
k.ú.Volanov
k.ú.Trutnov
SSZT OŘ HK
ČD TELEMATIKA
ZP3931
122,4
122,5
122,6
122,7
km 122,578
km 122,626
km 122,572
km 122,606
km 122,626
km 122,723
KO=ZPkm 122,446
km 122,475
km 122,485
km 122,487
km 122,503
km 122,512
km 122,521
km 122,510
km 122,499
z. TRUTNOV-VOLANOV
Potoční
Drahou
2125/4
2125/1
2124/1
2124/6
2124/7
2124/8
2124/9
2107/1
2107/3
2111/1
2097/3
13/22
13/23
13/24
13/25
13/28
11/1
11/2
319
331
290
1426
5913
5827
5855
5856
5845
1611
2104
2160/22
2160/5

Legenda:

- nový stav
- demontáž
- plocha zařízení staveniště
- stávající stav
- hranice drážního pozemku
- sdělovací vedení
- vodovod
- kanalizace
- silnoproud nn
- silnoproud vn
- plynovod
- zabezpečovací vedení
- obvod stavby
- budoucí obvod dráhy
- staveništní komunikace

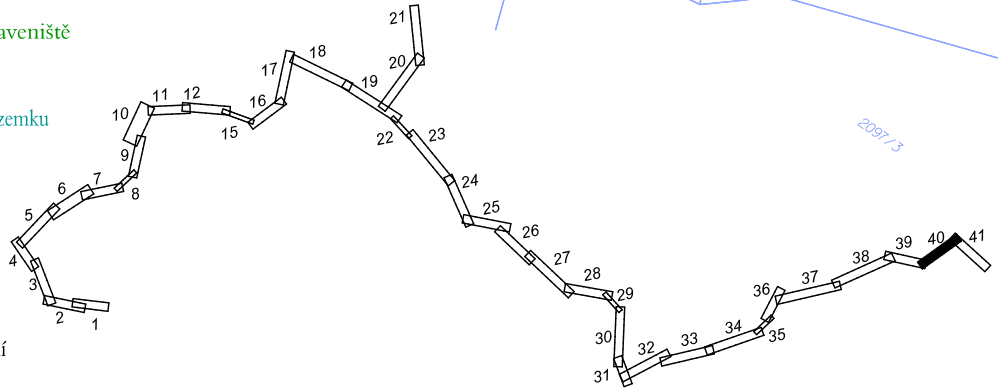
1
2
3
4
5
6
7
8
9
10
11
12
15
16
17
18
19
20
21
22
23
24
25
26
27
28
29
30
31
32
33
34
35
36
37
38
39
40
41

Seznam PS a SO:

PS 24-28-21 Pilníkov - Trutnov hl. n., TZZ
PS 24-14-32 zast. Trutnov Volanov, rozhlasové zařízení
PS 24-14-11 Pilníkov - Trutnov hl. n., traťový kabel
PS 90-14-01 ŽST Stará Paka - ŽST Trutnov, optický kabel
PS 90-14-02 ŽST Stará Paka - ŽST Trutnov, přenosový systém
PS 90-14-04 Stará Paka - Trutnov hl. n., TRS
SO 90-17-01 Stará Paka - Trutnov hl. n., výstroj a značení trati
SO 24-19-01 Pilníkov - Trutnov, přechody kabelů přes mostní objekty
SO 24-06-22 Úprava rozvodů nn v úseku Pilníkov - Trutnov

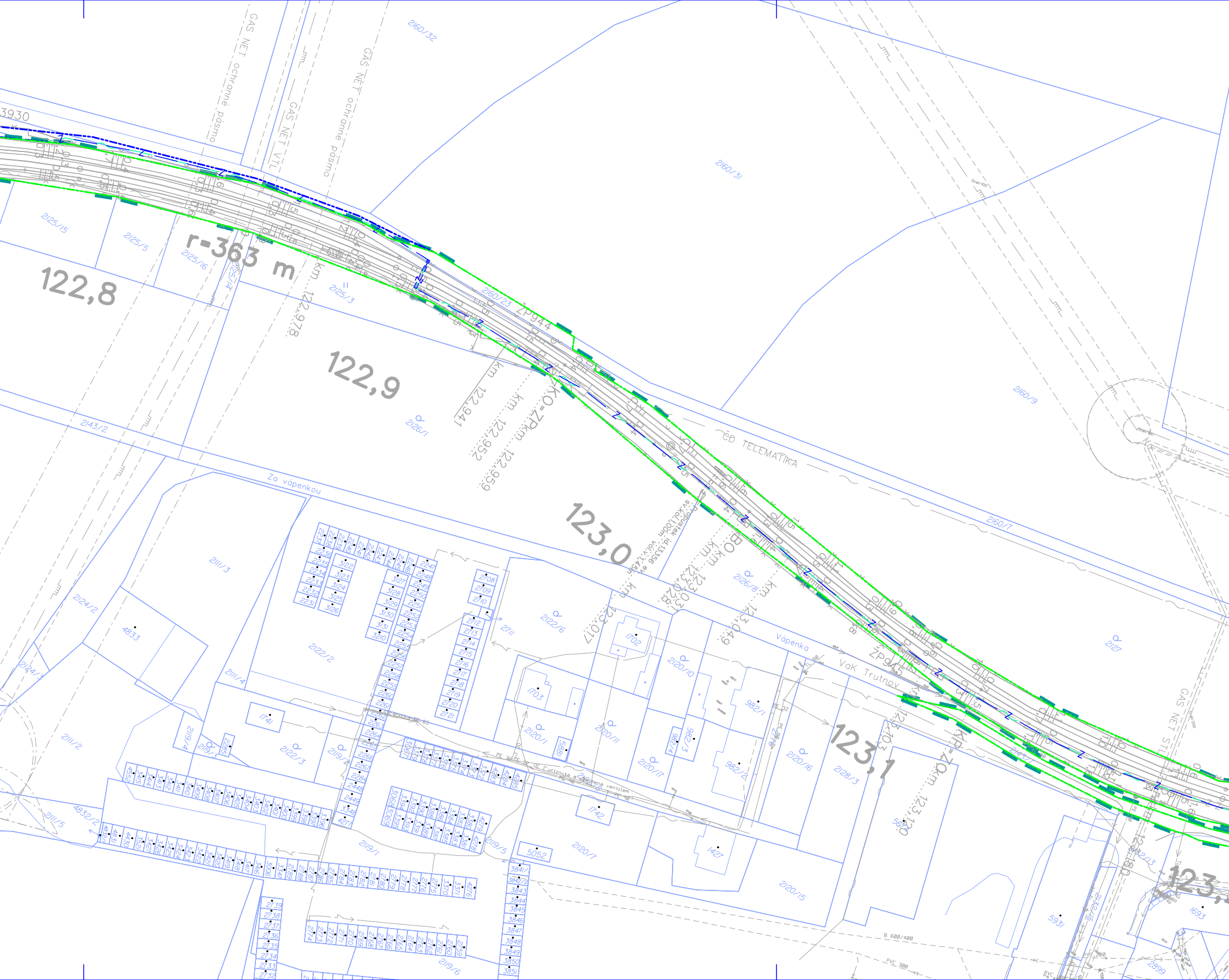
3930
GAS NET ochranné pásmo
GAS NET VTL
GAS NET ochranné pásmo
2160/32
2160/31
2125/15
2125/5
2125/16
2125/14
2125/3
r=363 m
122,8
km. 122,978
122,9
2160/23
ZP944
km 122,941
km 122,952
KO=ZP km. 122,959
2126/1
2143/2
ČD TELEMATIKA
2160/9
2160/7
Za vápenkou
2111/3
123,0
km 123,017
km 123,028
km 123,031
BO km 123,049
2126/8
2124/2
4833
2122/2
2122/6
2711
1702
2120/10
Vápenka
VaK Trutnov
ZP945
2127
982/1
982/3
982/2
123,1
KP=ZO km. 123,120
2120/6
2128/3
2111/4
1741
2122/3
2119/4
2119/3
2285
2111/2
1703
2120/1
5881
2120/11
2120/17
1742
2119/1
2119/5
5052
2120/7
1427
2120/15
2111/5
4832/2
2119/6
5931
1693
2899
B 600/400
PVC 300
GAS NET STL
123,2

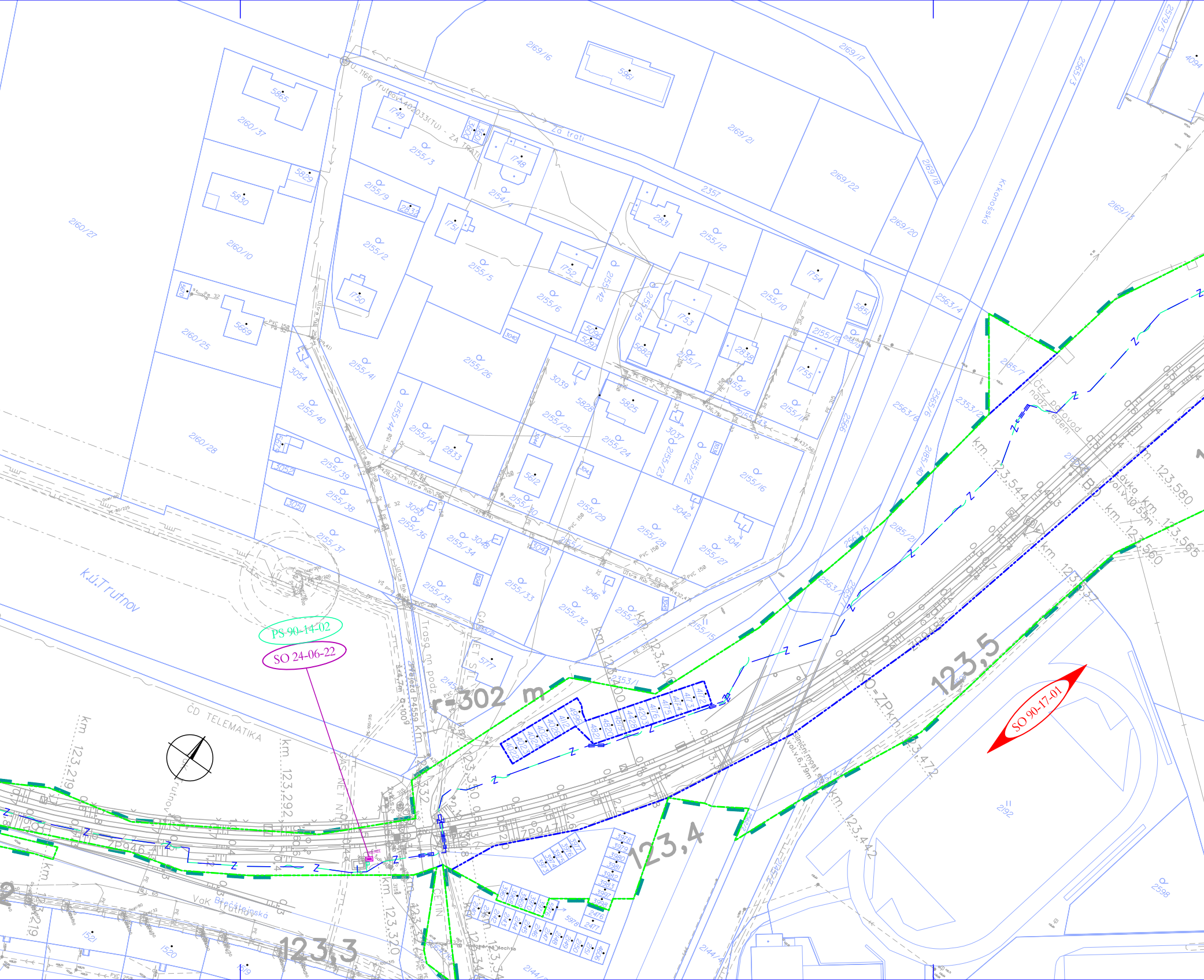
PS 90-14-02
SO 24-06-22
SO 90-17-01
k.ú.Trutnov
ČD TELEMATIKA
Za tratí
Krkonošská
r=302 m
123,3
123,4
123,5
km 123,219
km 123,292
km 123,320
km 123,350
km 123,400
km 123,420
km 123,442
km 123,472
km 123,544
km 123,560
km 123,565
km 123,580
Trasa nn podz
VaK Trutnov
Břečťanská
2160/27
2160/37
2160/10
2160/25
2160/28
2169/16
2169/17
2169/21
2169/22
2169/20
2169/18
2169/15
2155/3
2155/9
2155/2
2155/5
2155/6
2155/12
2155/10
2155/7
2155/8
2155/26
2155/41
2155/40
2155/39
2155/38
2155/37
2155/36
2155/35
2155/34
2155/33
2155/32
2155/31
2155/29
2155/28
2155/27
2155/25
2155/24
2155/23
2155/22
2155/16
2155/14
2155/44
2155/42
2155/45
2155/1
2154/1
2357
2563/4
2563/6
2353/4
2353/1
2185/7
2185/2
2192
2598
5865
5961
5830
5829
5669
1749
1748
1751
1730
2831
1752
1754
1753
1755
5851
5682
2838
2833
3039
5828
5825
3037
5612
3054
3052
3051
3050
3048
3047
3046
3042
3041
3040
5777
1521
1520
4094

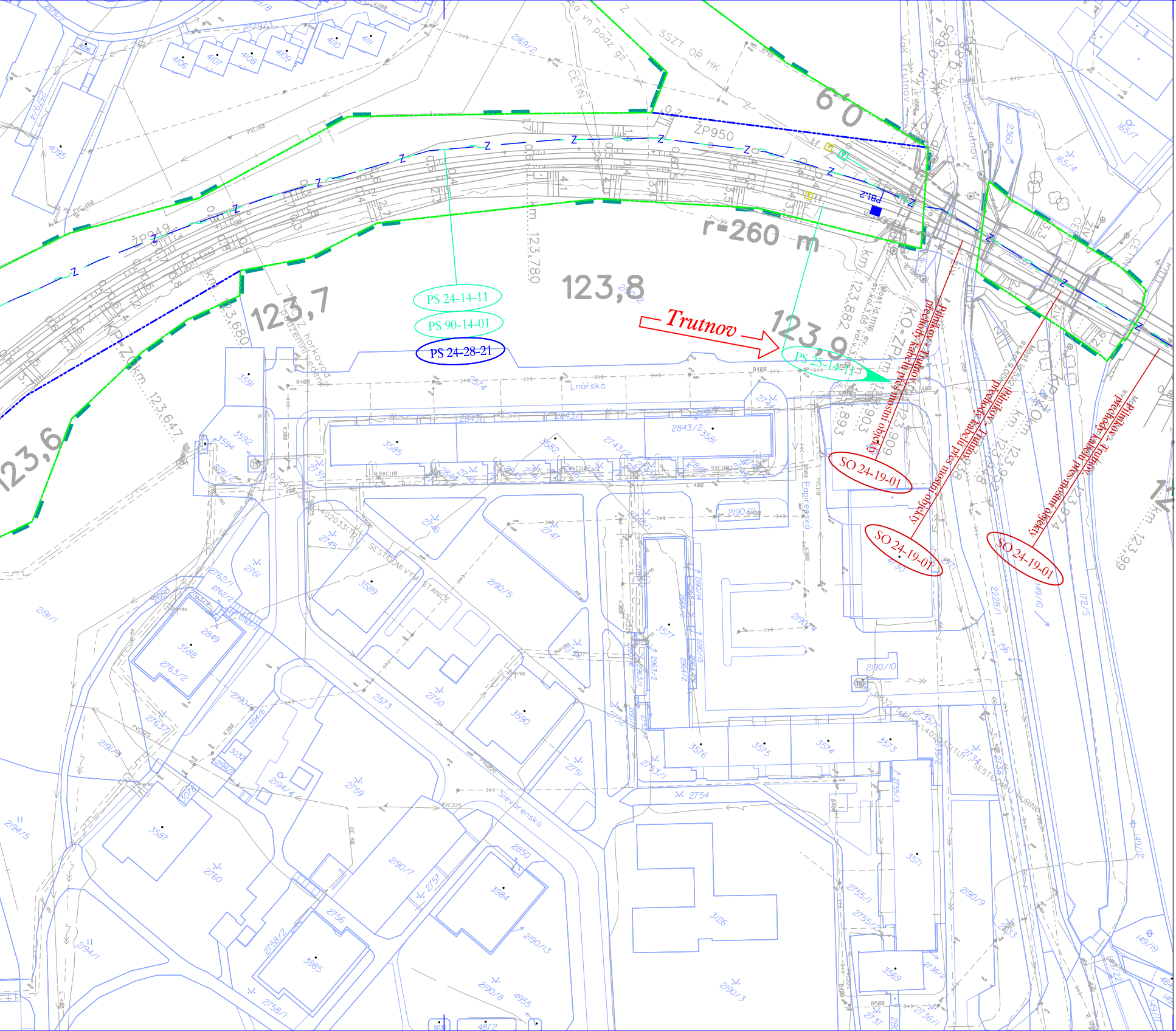
PS 24-14-11
PS 90-14-01
PS 24-28-21
PS 25-14-11
Trutnov
SO 24-19-01
Přilnikov - Trutnov přechody kabelů přes mostní objekty
SO 24-19-01
Přilnikov - Trutnov přechody kabelů přes mostní objekty
SO 24-19-01
Přilnikov - Trutnov přechody kabelů přes mostní objekty
123,6
123,7
123,8
123,9
r=260 m
ZP950
ZP949
PB1.2
km 123,780
km 123,680
km 123,647
km 123,882
km 123,893
km 123,903
km 123,909
km 123,938
km 123,948
km 123,953
km 123,974
km 123,99
Most id.11116 ev. sv.kol.3,05 vol.v.3,05
Most id.5221 ev. sv.kol.9,00
KO=ZP km
Lnářská
Papírenská
Slévárenská
SESTIDOMÍ VÝM. STANICE
SESTIDOMÍ RUBÍNO
SSZT OŘ HK
CETIN
ZIV
podzemní horkovod

VÝŠKOVÝ SYSTÉM Bpv SOUŘADNICOVÝ SYSTÉM S-JTSK

Číslo změny:	*Obsah změny:*	*Datum změny:*
01	-	-
02	-	-
03	-	-

Objednatel:

Správa železniční dopravní cesty, s.o.
Dlážděná 1003/7, 110 00 Praha 1

Stavební správa východ
Nerudova 1, 772 58 Olomouc

Generální projektant:

SUDOP PRAHA a.s.
Olšanská 1a, 130 80 Praha 3
tel.: +420 267 094 111
fax: +420 224 230 316
e-mail: praha@sudop.cz

Hlavní inženýr projektu: ING. VLADISLAV ŠEFL

Garant profese: -

Středisko:
ŽELEZNIČNÍCH TRATÍ A UZLŮ

Vedoucí střediska:	*Odpovědný projektant SO, IO, PS:*	*Vypracoval:*	*Kontroloval:*
	Šefl Vladislav	Kirschová	Šefl Vladislav
ING. JIŘÍ SYROVÝ	ING. VLADISLAV ŠEFL	LENKA KIRSCHOVÁ	ING. VLADISLAV ŠEFL

Název akce:

REVITALIZACE TRATI
CHLUMEC NAD CIDLINOU - TRUTNOV

Číslo smlouvy: 18 355 201

Projektový stupeň: PROJEKT

Část:
VÝKRESY

KOORDINAČNÍ SITUACE

Datum: 04 / 2019

Číslo části: C.2

Název přílohy:

KOORDINAČNÍ SITUACE STAVBY KM 122,4-123,9

Měřítko: 1:1 000

Počet formátů: 8A4

Číslo přílohy: **40**

DOKUMENT LZE UŽÍVAT POUZE VE SMYSLU PŘÍSLUŠNÉ SMLOUVY O DÍLO. ŽÁDNÁ JEHO ČÁST NEMŮŽE BÝT DLE ZÁKONA č.121/2000 Sb. KOPÍROVÁNA NEBO JINÝM ZPŮSOBEM ROZŠIŘOVÁNA BEZ SOUHLASU SUDOP PRAHA a.s.